






JEDNOSTKA PROJEKTUJĄCA :	FILAR-USŁUGI Małgorzata Jachimowska-Filar 34-700 Rabka-Zdrój ul. Sąddecka 33h / 11, tel.: 695 770 613; 795 130 812 e-mail: biurofilarmf@gmail.com			
NAZWA INWESTYCJI:	ODBUDOWA KOPUŁY WIEŻY KAPLICY NAJŚWIĘTSZEGO SERCA PAAN JEZUSA W SKAWIE PO POŻARZE W 1971 ROKU			
ADRES INWESTYCJI:	Skawa, dz. ew. nr: 7470,3743/5,3743/7,3743/9 obręb: 0008 Skawa, jedn. ewid.: 121111_2 Raba Wyżna			
INWESTOR:	PARAFIA RZYMSKO-KATOLICKA p.w.N.M.P. Wspomożenia Wiernych 34-713 Skawa 8			
KATEGORIA OBIEKTU BUDOWLANEGO :		DATA WYKONANIA :	SIERPIEŃ 2020	
ZAWARTOŚĆ PROJEKTU BUDOWLANEGO:	<ul style="list-style-type: none"> • dokumenty formalno-prawne • projekt zagospodarowania terenu • Inwentaryzacja • projekt architektury 			

ZESPÓŁ PROJEKTOWY:			
PROJEKTANT GŁÓWNY:	mgr inż. arch. Józef Polak uprawnienia nr ewid. 347/66		
SPECJALNOŚĆ:	IMIĘ I NAZWISKO:	UPRAWNIENIA :	mgr inż. architekt Andrzej Stopka ul. Ku Studzionkom 38, tel. 266-28-45 34-400 NOWY TARG Upr. proj. UAN 7342-42/92
ARCHITEKTURA	mgr inż. arch. Andrzej Stopka	Uprawnienia do projektowania bez ograniczeń w specjalności architektonicznej oraz do proj. konstrukcyjno-budowlanego z ograniczeniami Nr upr. UAN 7342-42/92	 
	Asystent projektanta: mgr inż. Bartłomiej Filar	Upr. budowlane do kierowania robotami budowlanymi bez ograniczeń w specjalności konstrukcyjno - budowlanej Nr ewid.. MAP/0012/OWOK/04	
OPINIA KONSTRUKCYJNA	mgr inż. Tomasz Wróbel	Uprawnienia do projektowania bez ograniczeń w specjalności konstrukcyjnej nr ewid. MAP/0271/POOK/07	
	Asystent projektanta: mgr inż. Bartłomiej Filar	Upr. budowlane do kierowania robotami budowlanymi bez ograniczeń w specjalności konstrukcyjno - budowlanej Nr ewid.. MAP/0012/OWOK/04	

MIEJSCE NA PIECZĘCI URZĘDOWE:

STAROSTA NOWOTARSKI
ul. Bolesława Wstydliewego 14
34-400 NOWY TARG
Z A T W I E R D Z A M
PROJEKT BUDOWLANY
 stanowiący załącznik do decyzji
 znak ~~GA.G10.1021~~ z dnia ~~15.10.2021~~
~~2021.MMLC~~
Z up. STAROSTY

 mgr inż. Dorota Wojtowicz
 GŁÓWNY SPECJALISTA
EGZEMPLARZ: 1
 budowlano - architektonicznej

Projekt Zagospodarowania Terenu – część opisowa:

1. Przedmiot inwestycji, a w przypadku zamierzenia budowlanego obejmującego więcej niż jeden obiekt budowlany - zakres całego zamierzenia, a w razie potrzeby kolejność realizacji obiektów

ODBUDOWA KOPUŁY WIEŻY KAPLICY NAJSWIĘTSZEGO SERCA PAAN JEZUSA W SKAWIE PO POŻARZE W 1971 ROKU

Podstawa opracowania:

- zlecenie inwestora;
- mapa zasadnicza
- materiały archiwalne
- inwentaryzacja / oględziny w terenie
- obowiązujące przepisy i akty prawne;

2. Istniejący stan zagospodarowania działki lub terenu z opisem projektowanych zmian, w tym rozbiórek obiektów i obiektów przeznaczonych do dalszego użytkowania:

Lokalizacja:

Skawa, dz. ew. nr: 7470,3743/5,3743/7,3743/9

Charakterystyka działki:

Powierzchnia terenu w rejonie lokalizacji budynku charakteryzuje się spadkami do 3%, w kierunku południowo - wschodnim

Na działce istniejąca zieleń niska - trawy polne oraz wysoka – drzewa liściaste we wschodniej części działki.

Działka zabudowana – istniejący obiekt sakralny – przedmiotowa kaplica

Na w/w terenie nie występują żadne drzewa i krzewy podlegające ochronie lub przewidziane do usunięcia
Zagospodarowanie działki nie ulegnie zmianie. Nie przewiduje się nowych elementów oraz usunięcia istniejących.

3. Projektowane zagospodarowanie działki lub terenu, w tym urządzenia budowlane związane z obiektami budowlanymi, układ komunikacyjny, w tym określający parametry techniczne dróg pożarowych, sieci i urządzenia uzbrojenia terenu zapewniające przeciwpożarowe zaopatrzenie

w wodę, ukształtowanie terenu i zieleni w zakresie niezbędnym do uzupełnienia części rysunkowej projektu zagospodarowania działki lub terenu;

Bez zmian

4. Zestawienie powierzchni poszczególnych części zagospodarowania działki budowlanej lub terenu, jak: powierzchnia zabudowy projektowanych i istniejących obiektów budowlanych, powierzchnie dróg, parkingów, placów i chodników, powierzchnia zieleni lub powierzchnia biologicznie czynna oraz innych części terenu, niezbędnych do sprawdzenia zgodności z ustaleniami miejscowego planu zagospodarowania przestrzennego, a w przypadku jego braku z decyzją o warunkach zabudowy albo decyzją o lokalizacji inwestycji celu publicznego:

<u>Charakterystyczne parametry techniczne:</u>		Udział %
Powierzchnia terenu objętego inwestycją	1189,00 m ²	100
Powierzchnia zabudowy obiektu sakralnego	85,57 m ²	7,20
Powierzchnia terenów utwardzonych istniejących	40,01 m ²	3,37
Powierzchnia terenów utwardzonych projektowanych	0,00 m ²	0,00
Powierzchnia terenów biologicznie czynnych	3108,22 m ²	89,44

5. Dane informujące, czy działka lub teren, na którym jest projektowany obiekt budowlany, są wpisane do rejestru zabytków oraz czy podlegają ochronie na podstawie ustaleń miejscowego planu zagospodarowania przestrzennego;

- Zagospodarowanie oraz funkcja obiektu nie ulegają zmianie. Zadanie polega na odtworzeniu stanu pierwotnego.
- Projektowana budowa budynku gospodarczego zlokalizowana jest 2,29 km od Południowomałopolskiego Obszaru Chronionego Krajobrazu;
- Projektowana budowa zlokalizowana jest w odległości od 6,0 km – 29,0 km od obszaru Natura 2000 wg danych z „geoserwisu”.

Nazwa	[km]
Gorce	10,56
Torfowiska Orawsko – Nowotarskie	13,21
Pasmo Policy	17,26
Babia Góra	21,60
Czarna Orawa	8,92
Ostoja Gorczańska	8,13
Luboń Wielki	8,07
Górny Dunajec	13,51
Raba z Mszanką	13,69
Na Policy	17,63
Ostoja Babiogórska	21,67
Lubogoszcz	18,58
Łąki koło Kasiny Wielkiej	19,28
Kościół w Węglówce	19,75
Dolina Białki	25,23
Ostoje Nietoperzy Beskidu Wyspowego	23,49
Środkowy Dunajec z dopływami	27,77
Uroczysko Łopień	28,47

6. Dane określające wpływ eksploatacji górniczej na działkę lub teren zamierzenia budowlanego, znajdującego się w granicach terenu górniczego;

Nie dotyczy, brak wpływu eksploatacji górniczej na teren zamierzonej inwestycji.

STAROSTWO POWIATOWE
W NOWYM TARGU**7. Informację i dane o charakterze i cechach istniejących i przewidywanych zagrożeń dla środowiska oraz higieny i zdrowia użytkowników projektowanych obiektów budowlanych i ich otoczenia w zakresie zgodnym z przepisami odrębnymi;**

Brak negatywnego oddziaływania na środowisko oraz higienę i zdrowie użytkowników.

Funkcja i charakter projektowanego obiektu nie powoduje emisji substancji szkodliwych dla środowiska: pyłów, promieniowania, nie powoduje hałasu ani wibracji. Nie ma szkodliwego działania na wody gruntowe oraz nie wpłynie na osuwanie gruntu.

8. Inne konieczne dane wynikające ze specyfiki, charakteru i stopnia skomplikowania obiektu budowlanego lub robót budowlanych;

Nie dotyczy.

9. W przypadku budynków - powierzchnię zabudowy, o której mowa w pkt 4, określanej zgodnie z zasadami zawartymi w Polskiej Normie dotyczącej określania i obliczania wskaźników powierzchniowych i kubaturowych wymienionej w załączniku do rozporządzenia.

Powierzchnia zabudowy projektowanego budynku	85,57 m ²	3,24
--	----------------------	------

10. INNE KONIECZNE DANE:

- Planowane prace nie ograniczą dostępu do podstawowych mediów: woda, energia elektryczna kanalizacja.
- Wszystkie roboty budowlane należy wykonać zgodnie ze sztuką budowlaną, obowiązującymi przepisami, wytycznymi wykonania i odbioru robót budowlanych, pod nadzorem osób posiadających uprawnienia do nadzorowania w/w prac, z zachowaniem obowiązujących przepisów BHP.
- Wszystkie zastosowane do prac materiały winny posiadać aprobaty techniczne i certyfikaty.

10.1. OBSZAR ODDZIAŁYWANIA OBIEKTÓW:

Zakres oddziaływania zawiera się w granicach objętych inwestycją.

Powyższe dane są zgodne z wymaganiami określonymi w § 12 „Warunki Techniczne, jakim powinny odpowiadać budynki i ich usytuowanie” (RMI z Dz.U.2002.75.690).

ANALIZA OBSZARU ODDZIAŁYWANIA OBIEKTU

Należy stwierdzić, że projektowana inwestycja swoim obszarem oddziaływania obejmie **tylko działki inwestora.**

Opracowanie:

mgr inż. Bartłomiej Filar

Projektant:

mgr inż. arch. Andrzej Stopka

Uprawnienia do projektowania bez ograniczeń
w specjalności architektonicznej oraz
do proj. konstrukcyjno-budowlanego z ograniczeniami
Nr upr. UAN 7342-42/92

STAROSTA NOWOTARSKI
ul. Bolesława Wstydliwego 14
34-400 NOWY TARG

ZATWIERDZAM
PROJEKT BUDOWLANY
stanowiący załącznik do decyzji
znak **GA.5100.001.2019.16.10.0004**
data **16.01.2020**
kan. **RMM**

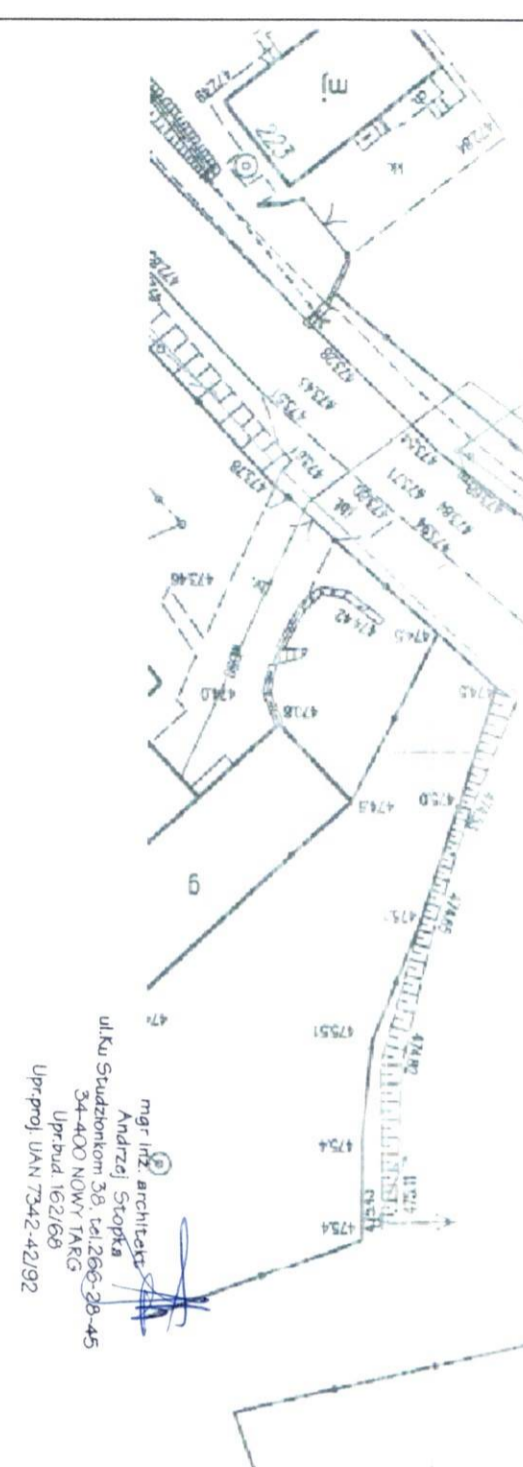
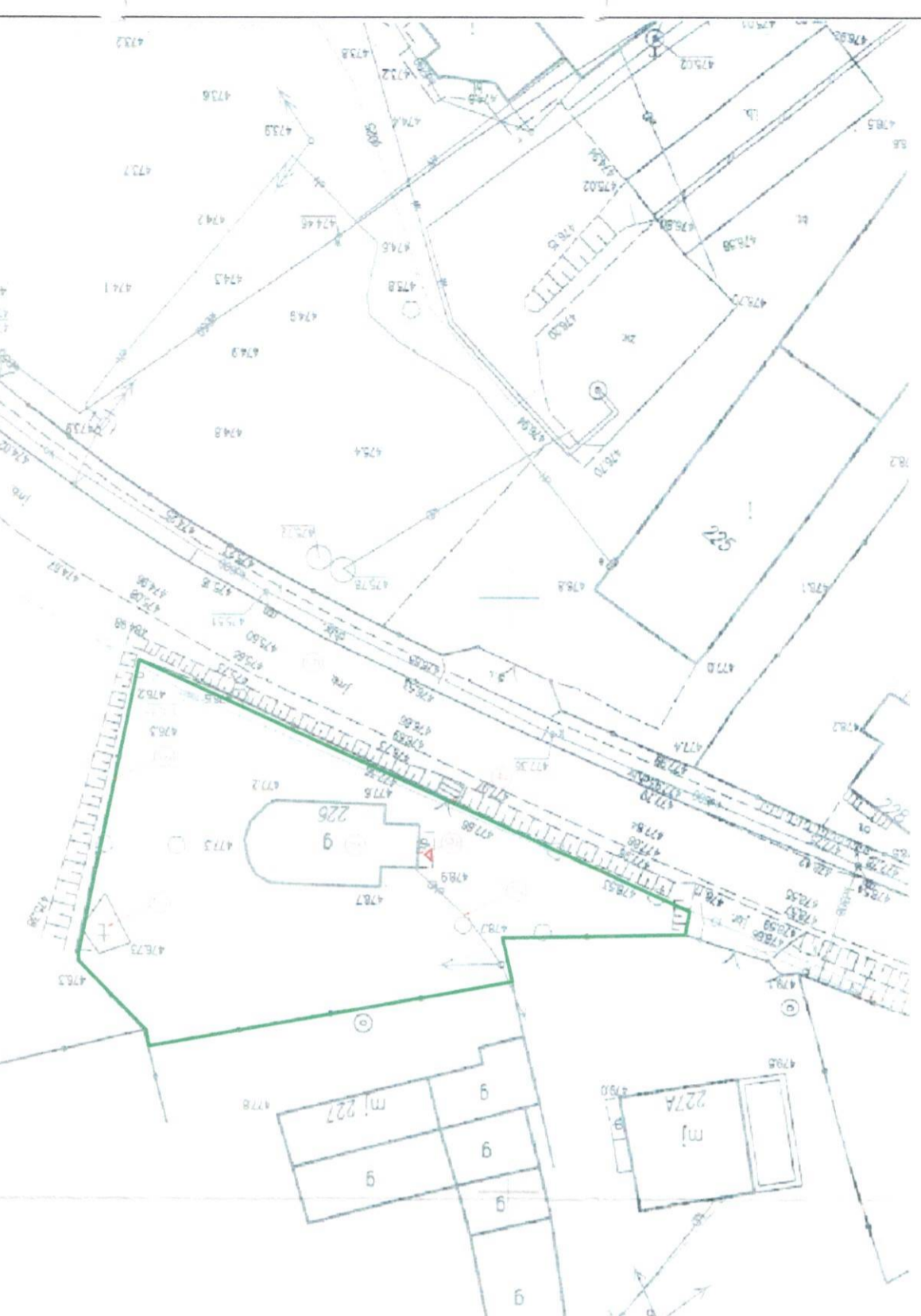
Z.ub STAROSTY
(Signature)

mgr inż. Dorota Wojtowicz
GŁÓWNY SPECJALISTA
ds. administracji
budowlano-architektonicznej


1	PRZEMIOTOWY OBIEKT – WYKONANY NR0	
2	ISTNIEJĄCY OZTARZ POLOWY	
3	OGRODZENIE – ZAKRES OBRZARU INKSTCJA	Z.ub STAROSTY
4	MEJSCE NA TEREN POSESJA	mgr inż. Dorota Wojtowicz
5	DROGA POWIATOWA	GŁÓWNY SPECJALISTA ds. administracji budowlano-architektonicznej
6	MEJSCE DO BUDYNKU	
7	ISTNIEJĄCY PRZYZŁĄC ENERGETYCZNY – ZEWNĄY	

POWIERZCHNIA ZABUDOWY BUDYNKU (BEZ ZMIAN) = 85,45m²

Obwód: SKAWA
Skala: 1:500
K.m.: 9, 115, 11, 11, 1, 5
225 m²
227 m²
17.12.2019
up. STAROSTY
mgr inż. Dorota Wojtowicz
12.12.2019
p. 12.12.2019 14:55
napo syl - wysp
34 400 NOWY TARG
ul. Sądowa 14
34-400 NOWY TARG
z.ub. STAROSTY
mgr inż. Dorota Wojtowicz
GŁÓWNY SPECJALISTA
ds. administracji
budowlano-architektonicznej



mgr inż. architekt
Andrzej Stopka
ul. Ku Studzionkom 38, tel. 266-36-45
34-400 NOWY TARG
Up:proj. UAN 7342-42/92



INWESTOR
PARAFIA RZYMSKO-KATOLICKA
p.w. N.M.P. Wspomnienia wiernych

Filar Usługi Biuro Projektów i Inwestycji
ul. Sądowa 33h/11
34-700 Rabka Zdrój
tel: 695 770 613

Tytuł projektu
ODBUDOWA KOPYŁY WIEŻY KAPLICY
NAJSWIĘTSZEGO SERCA PANA JEZUSA W SKAWIE
PO POŻARZE 1971 CELEM ODTWORZENIA KOPYŁY
SPRZĘD POŻARU W ROKU 1971

Adres inwestycji:
SKAWA dz.ewid. 7470,3743/5, 3743/7, 3743/9
obręb: 0008, jedn. ewid.121111_2

Tytuł rysunku
Projekt zagospodarowania terenu

Faza
Projekt budowlany

zespół projektowy:
mgr inż. **ANDRZEJ STOPKA**
ul. Ku Studzionkom 38, tel. 266-36-45
34-400 NOWY TARG
Up:proj. UAN 7342-42/92
mgr inż. **BARTŁOMIEJ FLUR**
ul. Młodych 11, 34-400 Nowy Targ
Up:proj. UAN 7342-42/92
mgr inż. **WALCERZATA JACHIMOWSKA-FILAR**
ul. Młodych 11, 34-400 Nowy Targ
Up:proj. UAN 7342-42/92

Podpis:
(Signature)
Andrzej Stopka
architekt
MP 0559
OKREŚLONIA
ZBIA ARCHITEKTURA

Skala
1:500

Nr rysunku
1

Data:
2020 STYCZEŃ

RYSUNEK CHRONI PRAWO AUTORSKIE ZAKAZ KOPIOWANIA